

60000 160000 260000 360000 460000 560000 660000 760000 860000

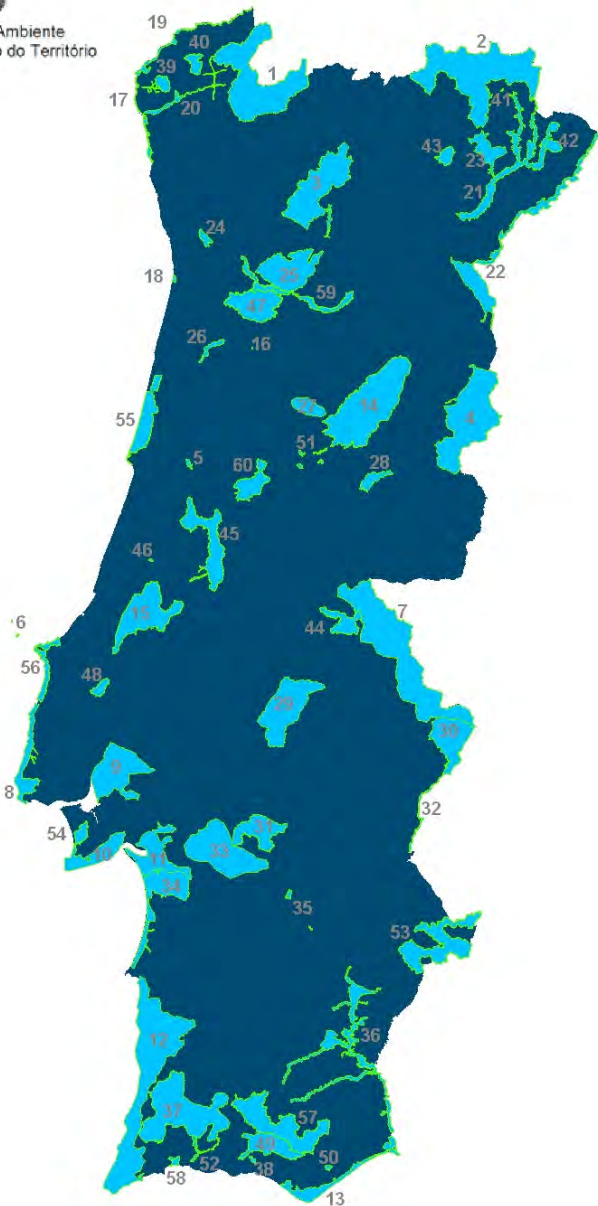


Ministério do Ambiente
e do Ordenamento do Território




560000
460000
360000
260000
160000
60000

560000
460000
360000
260000
160000
60000




- 1 -PTCON0001 -Serras da Peneda e Gerês
- 2 -PTCON0002 -Montesinho / Nogueira
- 3 -PTCON0003 -Alvão / Marão
- 4 -PTCON0004 -Malcata
- 5 -PTCON0005 -Paul de Arzila
- 6 -PTCON0006 -Arquipélago da Berlenga
- 7 -PTCON0007 -São Mamede
- 8 -PTCON0008 -Sintra / Cascais
- 9 -PTCON0009 -Estuário do Tejo
- 10 -PTCON0010 -Arrabida / Espichel
- 11 -PTCON0011 -Estuário do Sado
- 12 -PTCON0012 -Costa Sudoeste
- 13 -PTCON0013 -Ria Formosa / Castro Marim
- 14 -PTCON0014 -Serra da Estrela
- 15 -PTCON0015 -Serras de Aire e Candeeiros
- 16 -PTCON0016 -Cambarinho
- 17 -PTCON0017 -Litoral Norte
- 18 -PTCON0018 -Barrinha de Esmoriz
- 19 -PTCON0019 -Rio Minho
- 20 -PTCON0020 -Rio Lima
- 21 -PTCON0021 -Rios Sabor e Maçãs
- 22 -PTCON0022 -Douro Internacional
- 23 -PTCON0023 -Morais
- 24 -PTCON0024 -Valongo
- 25 -PTCON0025 -Serra de Montemuro
- 26 -PTCON0026 -Rio Vouga
- 27 -PTCON0027 -Carregal do Sal
- 28 -PTCON0028 -Gardunha
- 29 -PTCON0029 -Cabeção
- 30 -PTCON0030 -Caia
- 31 -PTCON0031 -Monfurado
- 32 -PTCON0032 -Guadiana / Juromenha
- 33 -PTCON0033 -Cabrela
- 34 -PTCON0034 -Comporta / Galé
- 35 -PTCON0035 -Alvito / Cuba
- 36 -PTCON0036 -Guadiana
- 37 -PTCON0037 -Monchique
- 38 -PTCON0038 -Ribeira de Quarteira
- 39 -PTCON0039 -Serra d'Arga
- 40 -PTCON0040 -Côrno do Bico

- 41 -PTCON0041 -Samil
- 42 -PTCON0042 -Minas de St. Adrião
- 43 -PTCON0043 -Romeu
- 44 -PTCON0044 -Nisa / Lage da Prata
- 45 -PTCON0045 -Sicó / Alvaizere
- 46 -PTCON0046 -Azabuxo / Leiria
- 47 -PTCON0047 -Serras da Freita e Arada
- 48 -PTCON0048 -Serra de Montejunto
- 49 -PTCON0049 -Barrocal
- 50 -PTCON0050 -Cerro da Cabeça
- 51 -PTCON0051 -Complexo do Açor
- 52 -PTCON0052 -Arade / Odelouca
- 53 -PTCON0053 -Moura / Barrancos
- 54 -PTCON0054 -Femão Ferro / Lagoa de Albufeira
- 55 -PTCON0055 -Dunas de Mira, Gândara e Gafanhas
- 56 -PTCON0056 -Peniche / Santa Cruz
- 57 -PTCON0057 -Caldeirão
- 58 -PTCON0058 -Ria de Alvor
- 59 -PTCON0059 -Rio Paiva
- 60 -PTCON0060 -Serra da Lousã

 Limite dos Sítios de Importância Comunitária da Rede Natura 2000

Dezembro 2010
UGS/AC

Projeção: Hayford Gauss-IGeoE
Datum: Lisboa

 Km
0 50 100

60000 160000 260000 360000 460000 560000 660000 760000 860000